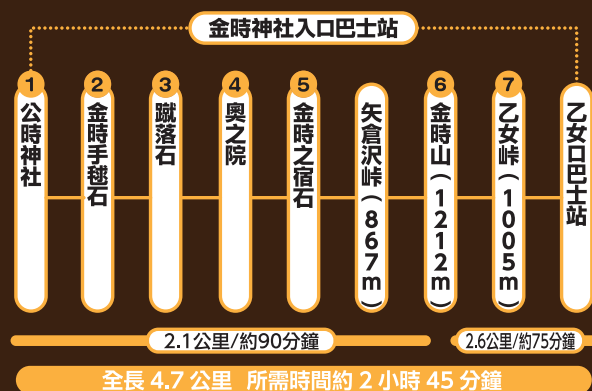


推薦行程③
攀登金時山

～從金時神社入口巴士站到金時山山頂～

聳立於仙石原北側的金時山，因其樣子很像豬鼻子，因此又被稱為「豬鼻岳」。從江戶時代開始就一直與「金時」、「金太郎傳說」有關。坂田金時是平安時代的武士，據說他曾和山姥一起在這裡生活，後來與源賴光相識，成為了源賴光的四天王之一。



2.1公里/約90分鐘

2.6公里/約75分鐘

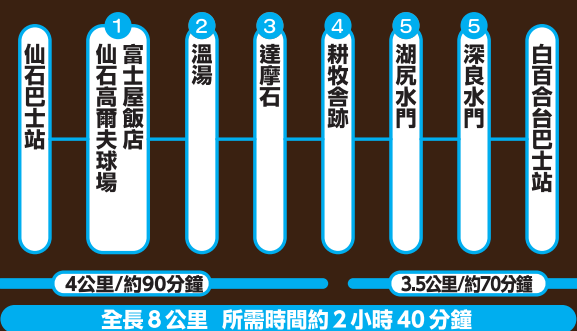
全長 4.7 公里 所需時間約 2 小時 45 分鐘

推薦行程④
造訪仙石原高原

～從仙石原到蘆之湖～

是從仙石原聚落到蘆之湖的行程。因作為自行車道鋪設而成，所以很容易行走，非常適合觀察對植物等。

明治時代，一個叫耕牧舍的牧場在這裡開業了，但開業後僅25年就倒閉了，此後除了在其舊址上建了高爾夫球場以外，還陸續建了其他娛樂設施，這也就奠定了現在的高原度假區基礎。



4公里/約90分鐘

3.5公里/約70分鐘

全長 8 公里 所需時間約 2 小時 40 分鐘

YOSEGI-Chan



箱根町文化遺產活性化實行委員會

郵遞區號：250-0315

日本國神奈川縣足柄下郡箱根町塔之澤74
 (福住樓內)

監製 箱根町教育委員會

箱根文化財產漫遊地圖



本冊子接受2018年(平成30年)日本文化廳文化藝術振興費補助金
 (文化遺產綜合活用推進事業)的補助而編制。

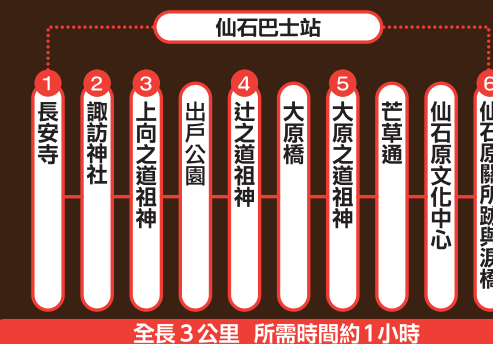
仙石原位於箱根地區比較高的地方，是非常有人氣的避暑觀光地。由於可從大涌谷引來硫磺泉，因此有很多附帶溫泉的別墅、溫泉旅館以及飯店等設施，除此之外還有高爾夫球場、美術館、博物館等娛樂設施，週末以及暑假期間來此遊玩的遊客絡繹不絕。

此外，還有遼闊的草原，被指定為日本天然紀念物的濕原植物群落，到了秋季還能欣賞長滿芒草的草原，圍繞著的外輪群山，這裡不但自然豐富，而且還保留著許多歷史遺產。此地圖介紹了在巡遊歷史遺產的同時了解仙石原的旅遊行程。

推薦行程①
造訪仙石原的歷史遺跡

～以仙石巴士站為起點的周遊行程～

在仙石原聚落內散步，這裡保留著許多神社、寺廟、石造物等，能引起人們對昔日仙石原生活的嚮往。此外還有江戶時代的遺跡等。請享受這尋找歷史之旅吧。

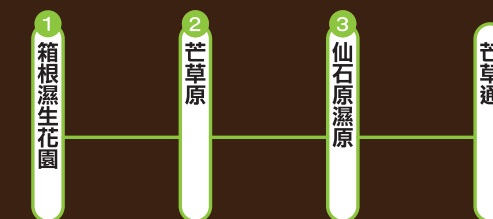


全長 3 公里 所需時間約 1 小時

推薦行程②
造訪溫泉及芒草原

～以箱根濕生花園為起點的周遊行程～

造訪仙石原聚落南面遼闊的濕原以及芒草原。這裡是神奈川縣唯一保留下來的濕原，初夏有盛開的玉蟬花，而到了秋季，在台岳山麓則是白茫茫的一片芒草，在陽光下閃閃發光，非常美麗。



全長 3 公里 所需時間約 1 小時

